

A ne pas manquer sur votre parcours...

Les infos sur votre parcours...



LA NORMANDIE
DES SENTIERS PRESTIGIEUX À CHEVAL

Chevauchée le long des méandres de l'Orne et de la Rouvre

Après avoir traversé Giel-Courteilles puis Putanges-Pont-Ecrepin où coule l'Orne, vous longez le lac de Rabodanges dans son écrin de verdure et ses 96 ha dédiés à produire de l'électricité et ouverts aux loisirs nautiques de toutes sortes (pêche, bateau promenade et restaurant, ski nautique, canoë kayak...). Vous entrez aussitôt dans les paysages plus mystérieux et escarpés de la Suisse Normande avec ses bois pentus, ses gorges profondes et ses murets de pierre. La balade devient plus sportive.

Vous visitez les vestiges du Vieux St Aubert et ses gorges sauvages où serpente la Rouvre que la loutre a réinvesti depuis peu. Après une halte dans le petit village de La Forêt-Auvray qui abrite des anciennes halles où vous pourrez pique-niquer, vous atteignez la Roche d'Oëtre pour y admirer le profil humain et son à-pic vertigineux de 118 mètres. Pour les amateurs d'émotions fortes, le site abrite un parc accrobranche dont les parcours aventure accueillent les petits comme les grands.



"L'Orne" qui coule à Putanges-Pont-Ecrepin



Eglise vivante et parlante de Ménéil-Gondoin



Vestiges du vieux Saint-Hubert



Le profil humain de la Roche d'Oëtre

Liste des vétérinaires, maréchaux ferrants... Voir fiche jointe "CONTACTS UTILES"



Anciennes halles de La Forêt-Auvray

Office de Tourisme

Office de Tourisme du Pays de Putanges
1 grande rue
61210 Putanges-Pont-Ecrepin
Tél. 02 33 35 86 57
www.office-tourisme-putanges.com

Point d'Information Régional de la Roche d'Oëtre

La Roche d'Oëtre
61430 Saint Philbert sur Orne
Tél. 02 31 59 13 13

LA NORMANDIE À CHEVAL

PARCOURIR des sentiers... PRESTIGIEUX

... Épiques

... Divins



Pour préparer votre randonnée équestre et votre séjour :

www.normandie-cote-nature.com
www.chevalnormandie.com

COMITÉ RÉGIONAL DE TOURISME DE NORMANDIE
14, rue Charles Corbeau
27000 ÉVREUX
www.normandie-tourisme.fr

COMITÉ RÉGIONAL DE TOURISME EQUESTRE
Maison du Cheval
6, av. Maréchal Montgomery
14000 CAEN
www.chevalnormandie.com



© Photos : GIP AEECO Pays du Bocage - D. Commerchal/CD161 - A. Cheveau - JP. Monner/CD161 - X



LA RANDO DES HARAS NATIONAUX

Putanges-Pont-Ecrepin ← 20 km → La Roche d'Oëtre

Tronçon 1
6 km
Putanges-Pont-Ecrepin
Lac de Rabodanges

Tronçon 2
10 km
Lac de Rabodanges
La Forêt Auvray

Tronçon 3
4 km
La Forêt Auvray
La Roche d'Oëtre (St-Philbert-sur-Orne)



Étape
N°3

Céation - Agence 142
02-33-05-75-81-0712





Étape
N°3

1er
Tronçon

DISTANCE
6 km

Randonnée équestre
LA RANDO DES HARAS NATIONAUX



Putanges-Pont-Ecrepin → Lac de Rabodanges

Légende

TRACÉS

- Itinéraire
- Vigilance

DÉCOUVERTES

- A voir

SERVICES

- Office de tourisme
- Parking / Accès vans
- Aire de pique-nique
- Restaurant
- Commerce
- Accueil cheval
- Point d'eau
- Point d'attache
- Centre équestre

SCAN25® - IGN PARIS 2009 - Reproduction interdite - Licence n° 10211 / Institut Géographique National - Région Basse-Normandie - Convention 2010 relative à la mise à jour mutualisée du SCAN25®/IGN / Région Basse-Normandie - Département du Calvados - Département de la Manche - Département de l'Orne

Étape N° 3 / 2^{ème} Tronçon
VERS LA ROCHE D'ÔËTRE

De Saint-Lô vers Le Haras du Pin

Sainte-Croix-sur-Orne

Du Haras du Pin vers Saint-Lô

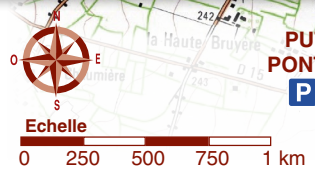
Étape N° 2 / 3^{ème} Tronçon
VERS ARGENTAN

N'hésitez pas à vous procurer la carte IGN 1614 O FALAISE

L'itinéraire n'est pas balisé, toutefois certains tronçons se greffent sur d'autres circuits. Un balisage pourra alors être rencontré.

CODE DE BONNE CONDUITE

- Se mettre au pas à tous les croisements, à proximité de piétons ou de véhicules,
- Respecter le code de la route, le code forestier.
- Rester courtois, garder la maîtrise de son cheval en toutes circonstances.



P **P**
PUTANGES-PONT-ÉCREPIN

5 km
(dont 2 km hors itinéraire)

3 km

P **P**
LAC DE RABODANGES



Étape N°3

2ème Tronçon

DISTANCE 10 km

Randonnée équestre LA RANDO DES HARAS NATIONAUX



Lac de Rabodanges → La Forêt Auvray

Étape N° 3 / 3ème Tronçon
VERS LA ROCHE D'ÔETRE



N'hésitez pas à vous procurer la carte IGN 1614 O FALAISE
L'itinéraire n'est pas balisé, toutefois certains tronçons se greffent sur d'autres circuits. Un balisage pourra alors être rencontré.

CODE DE BONNE CONDUITE

- Se mettre au pas à tous les croisements, à proximité de piétons ou de véhicules,
- Respecter le code de la route, le code forestier.
- Rester courtois, garder la maîtrise de son cheval en toutes circonstances.

La Forêt d'Auvray

Légende

TRACÉS

- Itinéraire
- Vigilance

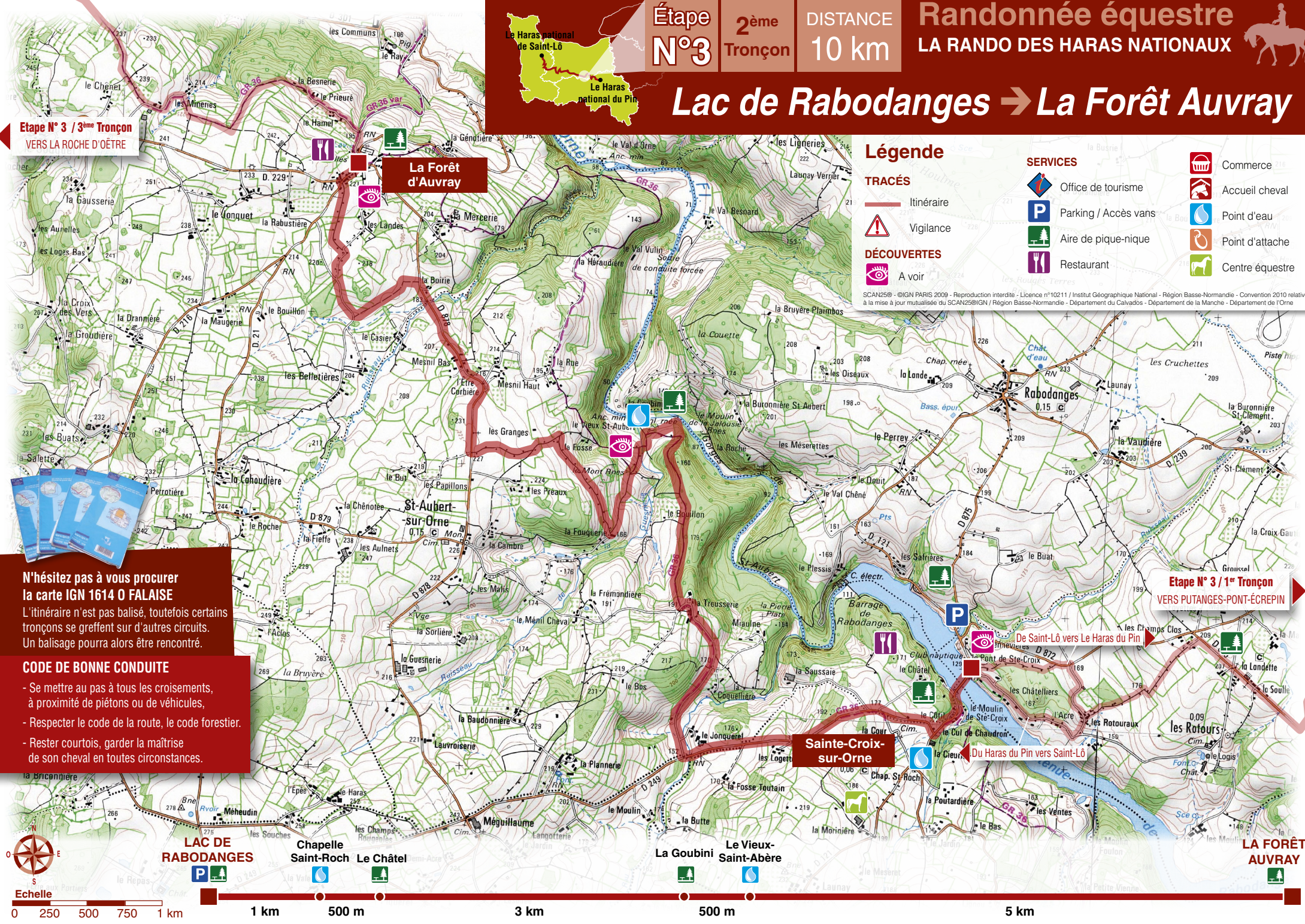
DÉCOUVERTES

- A voir

SERVICES

- Office de tourisme
- Parking / Accès vans
- Aire de pique-nique
- Restaurant
- Commerce
- Accueil cheval
- Point d'eau
- Point d'attache
- Centre équestre

SCAN25® - ©IGN PARIS 2009 - Reproduction interdite - Licence n°10211 / Institut Géographique National - Région Basse-Normandie - Convention 2010 relative à la mise à jour mutualisée du SCAN25/IGN / Région Basse-Normandie - Département du Calvados - Département de la Manche - Département de l'Orne



Étape N° 3 / 1er Tronçon
VERS PUTANGES-PONT-ÉCREPIN

De Saint-Lô vers Le Haras du Pin

Sainte-Croix-sur-Orne

Du Haras du Pin vers Saint-Lô





Étape **N°3**
3^{ème} Tronçon
DISTANCE 4 km

Randonnée équestre
LA RANDO DES HARAS NATIONAUX



La Forêt Auvray → La Roche d'Oëtre (St-Philbert-sur-Orne)

Etape N° 4 / 1^{er} Tronçon
VERS CLÉCY

Légende

TRACÉS

- Itinéraire
- Vigilance

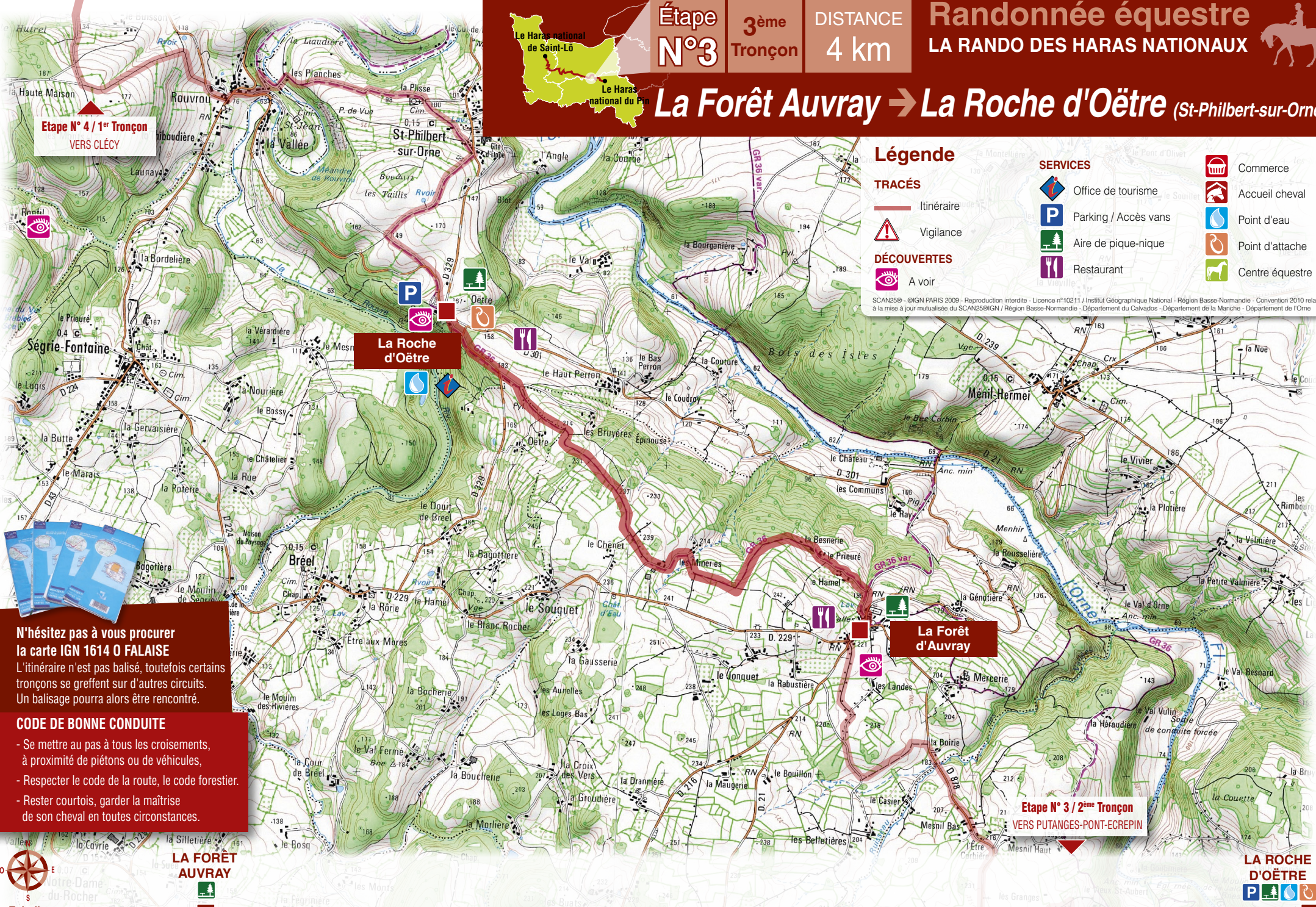
DÉCOUVERTES

- A voir

SERVICES

- Office de tourisme
- Parking / Accès vans
- Aire de pique-nique
- Restaurant
- Commerce
- Accueil cheval
- Point d'eau
- Point d'attache
- Centre équestre

SCAN25® - ©IGN PARIS 2009 - Reproduction interdite - Licence n°10211 / Institut Géographique National - Région Basse-Normandie - Convention 2010 relative à la mise à jour mutualisée du SCAN25®/IGN / Région Basse-Normandie - Département du Calvados - Département de la Manche - Département de l'Orne



N'hésitez pas à vous procurer la carte IGN 1614 O FALAISE
L'itinéraire n'est pas balisé, toutefois certains tronçons se greffent sur d'autres circuits. Un balisage pourra alors être rencontré.

CODE DE BONNE CONDUITE

- Se mettre au pas à tous les croisements, à proximité de piétons ou de véhicules,
- Respecter le code de la route, le code forestier.
- Rester courtois, garder la maîtrise de son cheval en toutes circonstances.

LA FORÊT AUVRAY

Echelle
0 250 500 750 1 km

Etape N° 3 / 2^{ème} Tronçon
VERS PUTANGES-PONT-ECREPIN

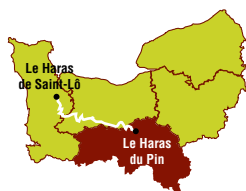
LA ROCHE D'OËTRE

4 km



Liste des vétérinaires équin et des maréchaux-ferrants

dans l'Orne



Vétérinaires équin

Liste des Cabinets vétérinaires dans un couloir de part et d'autre de l'itinéraire de 30 Km, dans lesquels exerce un vétérinaire équin.

Autre contact :

le RESPE

(Réseau Epidémiologie Surveillance en Pathologie Equine) :

en semaine de 8h30/12h

et 14h/18h au 02 31 57 24 88

LAVIELLE/LEBAS

61200 Argentan

Tél. 02 33 36 10 10

**BETSCH/HAMON/ALBERT/
BUISSON**

61150 Ecouché

Tél. 02 33 35 13 48

CLAISSE/LOEFFEL

61150 Ecouché

Tél. 02 33 35 12 13

BESNOUIN DIDIER

61310 La Cochère

Tél. 02 33 39 95 23

**CLINIQUE EQUINE DE VAUX
LE BARDOULT**

61150 Montgaroult

Tél. 02 33 35 05 12

HAMON YANN

61150 Montgaroult

Tél. 08 73 72 60 05

LEBAS JEAN THIERRY

61150 Sentilly

Tél. 02 33 36 64 36

PIZZAMIGLIO ANGELO

61800 Tinchebray

Tél. 02 33 64 02 67

BOUTELLES PATRICK

61200 Urou et Crennes

Tél. 02 33 12 69 70

Maréchaux-ferrants

HUBER Guillaume

61200 Argentan

Port. 06 15 87 58 24

Tél. 02 33 36 59 20

KLEYNSTAENBER Isabelle

61550 Bocquence

Tél. 02 33 34 27 68

METEAU Francis

61240 Champ-Haut

Tél. 02 33 35 94 25

ROLLAND Jacques

61250 Condé-sur-Sarthe

Tél. 02 33 27 70 44

CARDOT Franck

61230 Coulmer

Tél. 02 50 74 90 2

DELAJUDIE Bérangère

61150 Ecouché

Port. 06 99 23 03 12

RUEL Stéphane

61310 Exmes

Tél. 02 33 35 54 76

LEVEQUE Michel

61100 Flers

Port. 06 82 02 13 41

Tél. 02 33 96 39 90

DINARD Pierre

61140 La Chapelle-d'Andaine

Port. 06 81 50 94 23

Tél. 02 33 37 98 68

SANDERSON Carl

61230 La Fresnaie-Fayel

Port. 06 27 89 83 28

Tél. 02 33 39 05 89

LE SENECAL Thierry

61320 La Lande-de-Goult

Port. 06 28 72 86 67

Tél. 02 33 28 72 79

ACHILLE Philippe

61600 La Motte-Fouquet

Port. 06 23 91 46 31

PIGACHE Jean

61230 La Trinité-des-Laitiers

Port. 06 24 56 55 64

Tél. 02 33 36 79 38

AZAIS Grégory

61500 Le Cercueil

Tél. 02 33 27 59 44

BETTON Jacky

61120 Le Renouard

Tél. 02 33 35 82 26

BAIJOT Benoît

61230 Le Sap-André

Port. 06 76 37 83 17

Tél. 02 33 35 74 76

OZANNE Claude

61350 L'Epinay-le-Comte

Port. 06 67 89 26 12

MONZAT Laurent

61600 Lonlay-le-Tesson

Tél. 02 33 37 07 12

LAIR Sylvain

61230 Mardilly

Port. 06 21 04 77 08

MOREL Thomas

61150 Montgaroult

Tél. 02 33 35 42 73

OLIVIER Lionel

61360 Montgaudry

Tél. 02 43 34 49 32

GUILLARD Patrick

61570 Mortrée

Tél. 02 33 36 53 78

WINMARSHAL LIMITED

61570 Mortrée

Tél. 02 33 39 32 89

MARÉCHALERIE

LOUVET SARL

61500 Sées

Tél. 02 33 27 13 27

JOUVE Bruno

61170 St-Agnan-sur-Sarthe

Tél. 02 33 34 04 08

COURARD Laurent

61000 St-Germain-du-Corbeis

Tél. 02 33 29 89 96

BLOYET Claude

61570 St-Loyer-des-champs

Tél. 02 33 36 00 91

BARRET Julien

61400 Saint-Mard-de-Reno

Tél. 02 33 25 22 23

POIDEVIN Etienne

61600 St-Maurice-du-Desert

Tél. 02 33 38 95 09 /

09 60 49 93 18

THINET Pierre-Antoine

61300 St-Symphorien-des-Bruyères

Port. 06 80 94 33 16

Tél. 02 33 84 93 08

CHANDAVOINE Freddy

61250 Vingt-Hanaps

Port. 06 25 80 02 85